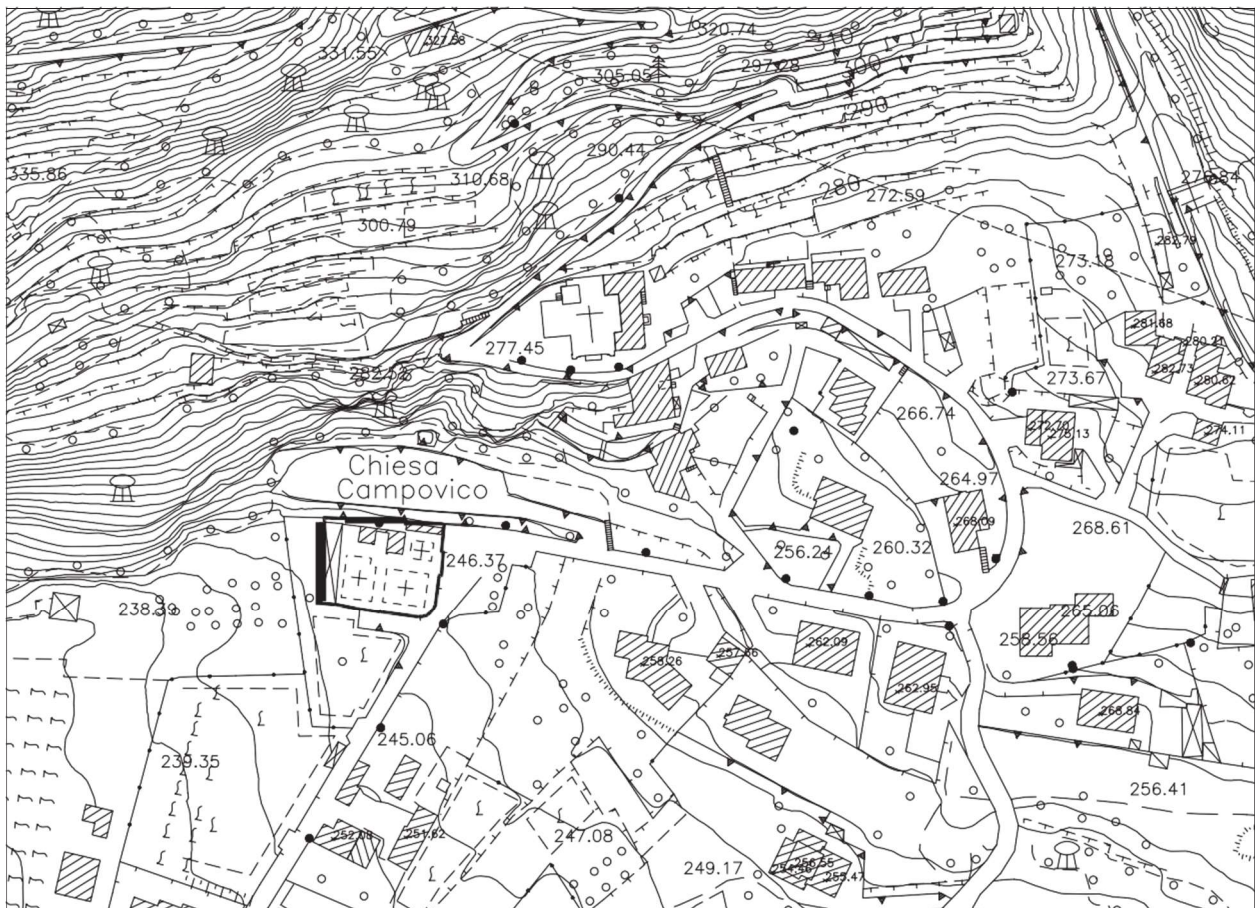


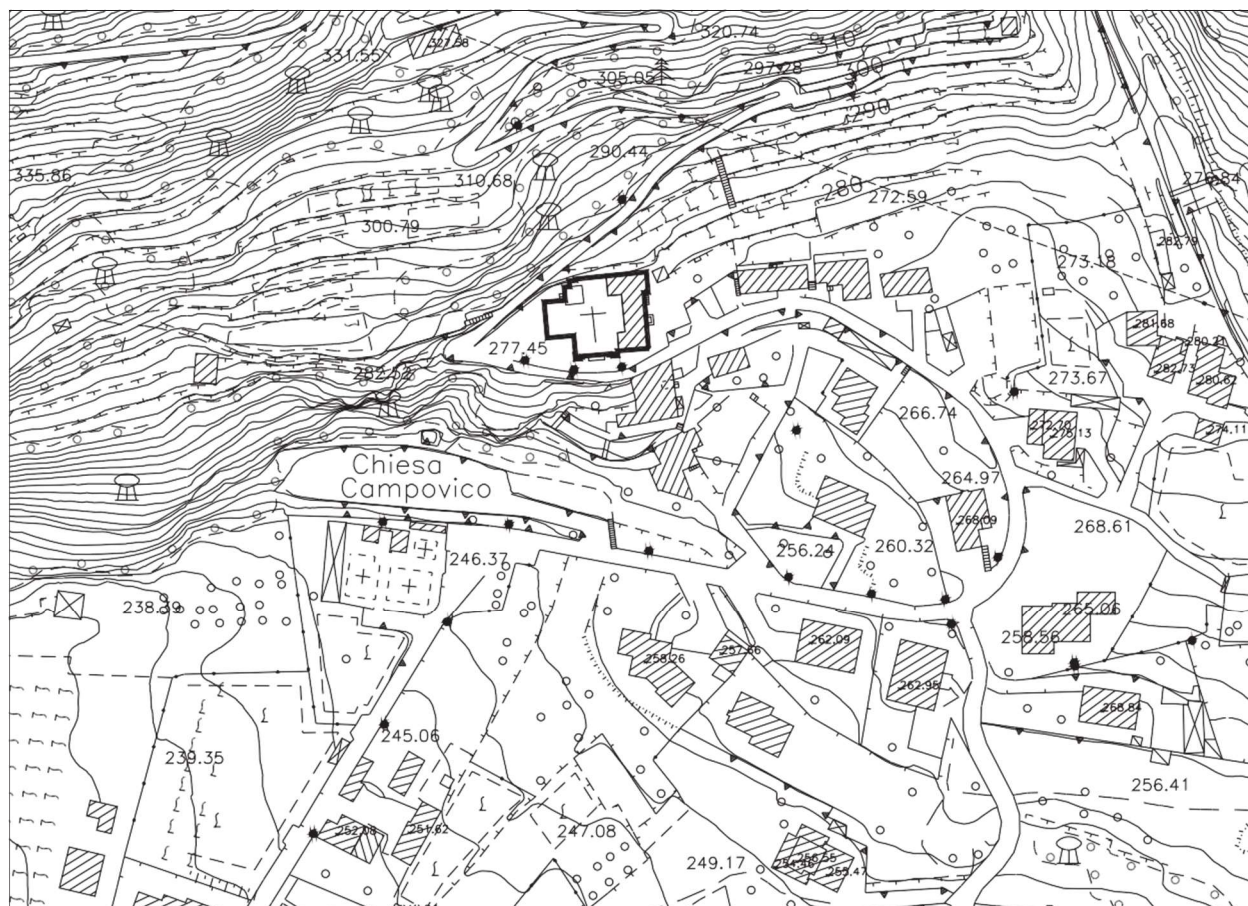
SCHEDARIO DEI SERVIZI									
Numero	A32	Località <i>Campovico-Via Roma</i>		Foglio 16 sez I	Mappali A		IDENTIFICAZIONE		
Tipologia Categoria	SERVIZI DI INTERESSE COMUNE CIVILI - CIMITERI - Cimitero								
				ESISTENTE		PROGETTO		SUPERFICIE EFFETTIVA	
Superficie fondiaria - Sf				mq	744,58	875,90			
Superficie coperta - Sc				mq	0,00	0,00			
Superficie scoperta - Ss				mq	0,00	0,00			
Superficie Lorda - SL (compresa sup. p.t. accessori)				mq	0,00	0,00			
Superficie totale - Stot (SL+Ss)				mq	744,58	875,90			
Valore di fruizione <b>Vf</b>	<input checked="" type="checkbox"/>	1 normale		Valore di qualità <b>Vq</b>	<input checked="" type="checkbox"/>	1 normale		SUPERFICIE ATTRIBUITA	
	<input type="checkbox"/>	1,1			<input type="checkbox"/>	1,1			
	<input type="checkbox"/>	1,2			<input type="checkbox"/>	1,2			
	<input type="checkbox"/>	0,9			<input type="checkbox"/>	0,9			
Valore finale del servizio mq (VfxVqxStot)				VfxVqxSt = 744,58 (prog.875,90)					
Note descrittive <i>(Completamento/sistemazione c.e. 178/87, var. 130/88).</i>									DESCRIZIONE
Proprietà	<input checked="" type="checkbox"/>	Pubblica comunale							PROPRIETA'
	<input type="checkbox"/>	Pubblica altro ente							
	<input type="checkbox"/>	Privata							
Convenzione	<input type="checkbox"/>	SI			<input type="checkbox"/>	NO			PROGRAMMAZIONE
Note									
<input type="checkbox"/>	Nuova attuazione								
<input checked="" type="checkbox"/>	Ampliamento / Ristrutturazione								
<input type="checkbox"/>	Sola manutenzione								
Note esplicative <i>L'aumento di superficie è dovuta alla possibilità di acquisire una porzione d'area a sud dell'attuale perimetro.</i>									

Numero	<b>A32</b>	Località <i>Campovico-Via Roma</i>	Foglio 16    sez I	Mappali A	IDENTIFICAZIONE
Tipologia Categoria	SERVIZI DI INTERESSE COMUNE CIVILI - <i>CIMITERI - Cimitero</i>				



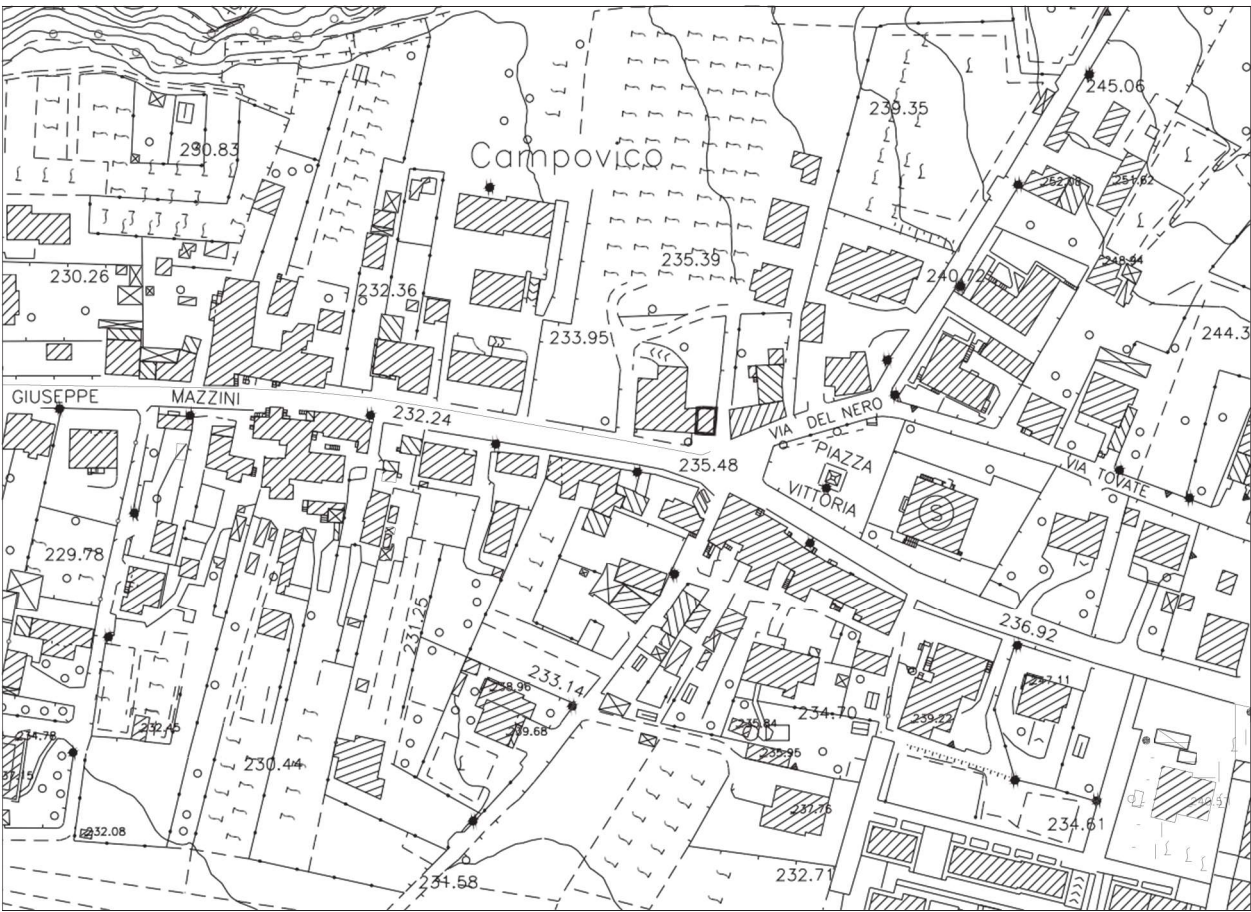
SCHEDARIO DEI SERVIZI												
Numero	Ar12	Località <i>Campovico</i>				Foglio 5 sez I		Mappali B		IDENTIFICAZIONE		
Tipologia Categoria	ATTREZZATURE RELIGIOSE - <i>Parrocchiale della Visitazione</i>											
Superficie fondiaria - Sf						mq	489,24		SUPERFICIE EFFETTIVA			
Superficie coperta - Sc						mq	489,24					
Superficie scoperta - Ss						mq	0,00					
Superficie Lorda - SL (compresa sup. p.t. accessori)						mq	579,82					
Superficie totale - Stot (SL+Ss)						mq	579,82					
Valore di fruizione <b>Vf</b>		X		1 normale		Valore di qualità <b>Vq</b>		X		1 normale		
				1,1						1,1		
				1,2						1,2		
				0,9						0,9		
Valore finale del servizio mq (VfxVqxStot)						<b>VfxVqxSt = 579,82</b>						SUPERFICIE ATTRIBUITA
Note descrittive <i>Costruita nella prima metà del XVII secolo e consacrata nel 1706. Sono stati eseguiti lavori di ristrutturazione nella casa parrocchiale annessa alla chiesa nel 1979; nel 2002 sono state risanate le fondazioni ed il pavimento dell'abside con la formazione di cunicoli drenanti e aeranti.</i>												
Proprietà				Pubblica comunale								PROPRIETÀ
		X		Pubblica altro ente								
				Privata								
Convenzione			SI						NO			PROGRAMMAZIONE
Note												
<input type="checkbox"/>	Nuova attuazione											
<input type="checkbox"/>	Ampliamento / Ristrutturazione											
<input checked="" type="checkbox"/>	Sola manutenzione / Restauro											
Note esplicative <i>Interventi ai sensi del D.L. n°42/04.</i>												

Numero	Ar12	Località <i>Campovico</i>	Foglio 5 sez I	Mappali B	IDENTIFICAZIONE
Tipologia	SERVIZI DI INTERESSE COMUNE RELIGIOSI - <i>Parrocchiale della Visitazione</i>				



SCHEDARIO DEI SERVIZI										
Numero	<b>A33</b>	Località <i>Campovico-Via G. Mazzini</i>			Foglio 15 sez I		Mappali 619		IDENTIFICAZIONE	
Tipologia Categoria	SERVIZI DI INTERESSE COMUNE CIVILI - AMMINISTRATIVI - Posta									
Superficie fondiaria - Sf					mq	0,00		SUPERFICIE EFFETTIVA		
Superficie coperta - Sc					mq	0,00				
Superficie scoperta - Ss					mq	0,00				
Superficie Lorda - SL (compresa sup. p.t. accessori)					mq	35,60				
Superficie totale - Stot (SL+Ss)					mq	35,60				
Valore di fruizione <b>Vf</b>	<input checked="" type="checkbox"/>		1 normale			Valore di qualità <b>Vq</b>	<input checked="" type="checkbox"/>		1 normale	SUPERFICIE ATTRIBUITA
	<input type="checkbox"/>		1,1				<input type="checkbox"/>		1,1	
	<input type="checkbox"/>		1,2				<input type="checkbox"/>		1,2	
	<input type="checkbox"/>		0,9				<input type="checkbox"/>		0,9	
Valore finale del servizio mq (VfxVqxStot)					<b>VfxVqxSt = 35,60</b>					
Note descrittive <i>Piccolo fabbricato ad un piano addossato ad un edificio residenziale.</i>									DESCRIZIONE	
Proprietà	<input type="checkbox"/>	<input type="checkbox"/>	Pubblica comunale							PROPRIETA'
	<input type="checkbox"/>	<input checked="" type="checkbox"/>	Pubblica altro ente							
	<input type="checkbox"/>	<input type="checkbox"/>	Privata							
Convenzione	<input type="checkbox"/>	SI			<input type="checkbox"/>	<input type="checkbox"/>	NO			
Note									PROGRAMMAZIONE	
<input type="checkbox"/>	Nuova attuazione									
<input type="checkbox"/>	Ampliamento / Ristrutturazione									
<input checked="" type="checkbox"/>	Sola manutenzione									
Note esplicative										

Numero	<b>A33</b>	Località <i>Campovico-Via G. Mazzini</i>	Foglio 15    sez I	Mappali 619	IDENTIFICAZIONE
Tipologia Categoria	SERVIZI DI INTERESSE COMUNE CIVILI - AMMINISTRATIVI - <i>Posta</i>				



SCHEDARIO DEI SERVIZI										
Numero	<b>A35</b>	Località	Campovico-Via G. Mazzini Piazza Vittoria		Foglio 15 sez I	Mappali 647	IDENTIFICAZIONE			
Tipologia Categoria	SERVIZI DI INTERESSE COMUNE CIVILI - SANITARI, SOCIALI - Lavatoio									
Superficie fondiaria - Sf					mq	29,21	SUPERFICIE EFFETTIVA			
Superficie coperta - Sc					mq	0,00				
Superficie scoperta - Ss					mq	0,00				
Superficie Lorda - SL (compresa sup. p.t. accessori)					mq	0,00				
Superficie totale - Stot (SL+Ss)					mq	29,21				
Valore di fruizione <b>Vf</b>	<input checked="" type="checkbox"/>	1	normale		Valore di qualità <b>Vq</b>	<input checked="" type="checkbox"/>	1	normale		
	<input type="checkbox"/>	1,1				<input type="checkbox"/>	1,1			
	<input type="checkbox"/>	1,2				<input type="checkbox"/>	1,2			
	<input type="checkbox"/>	0,9				<input type="checkbox"/>	0,9			
Valore finale del servizio mq (VfxVqxStot)					<b>VfxVqxSt = 29,21</b>					SUPERFICIE ATTRIBUITA
Note descrittive <i>Lavatoio senza copertura con muro alto di separazione verso la via Mazzini al quale è accostata una fontana-abbeveratoio interamente in pietra; il muro con cornici e riquadrature è intonacato e riporta la data 1909.</i>										
Proprietà	<input checked="" type="checkbox"/>	Pubblica comunale								PROPRIETÀ
	<input type="checkbox"/>	Pubblica altro ente								
	<input type="checkbox"/>	Privata								
Convenzione	<input type="checkbox"/>	SI			<input type="checkbox"/>	<input type="checkbox"/>	NO			
Note										PROGRAMMAZIONE
<input type="checkbox"/>	Nuova attuazione									
<input type="checkbox"/>	Ampliamento / Ristrutturazione									
<input checked="" type="checkbox"/>	Sola manutenzione									
Note esplicative <i>Conservazione e ripristino di tutti gli elementi originari delle vasche e delle "bocche" di adduzione acqua; interventi ai sensi del D.L. n°42/04.</i>										

Numero	A35	Località	Campovico-Via G. Mazzin Piazza Vittoriai	Foglio 15	sez I	Mappali 647	IDENTIFICAZIONE
Tipologia Categoria	SERVIZI DI INTERESSE COMUNE CIVILI - SANITARI, SOCIALI - Lavatoio						



SCHEDARIO DEI SERVIZI													
Numero	<b>S8</b>		Località <i>Campovico-P.zza Vittoria</i>			Foglio 16 sez I		Mappali 108-109		IDENTIFICAZIONE			
Tipologia Categoria	ISTRUZIONE INFERIORE - PRIMARIA E SECONDARIA DI 1° GRADO - Scuola Primaria di Campovico												
						ESISTENTE		PROGETTO		SUPERFICIE EFFETTIVA			
Superficie fondiaria - Sf						mq		1398,31				1398,31	
Superficie coperta - Sc						mq		265,98				450,00	
Superficie scoperta - Ss						mq		1132,33				948,31	
Superficie Lorda - SL (compresa sup. p.t. accessori)						mq		797,94				1600,00	
Superficie totale - Stot (SL+Ss)						mq		1930,27				2548,31	
Valore di fruizione <b>Vf</b>			1 normale			Valore di qualità <b>Vq</b>		X	1 normale			SUPERFICIE ATTRIBUITA	
		X	1,1						1,1				
			1,2						1,2				
			0,9						0,9				
Valore finale del servizio mq (VfxVqxStot)						VfxVqxSt = 2123,30 (prog.2803,14)							
Note descrittive <i>Il fabbricato è stato costruito nel 1911 come edificio municipale (1° piano) e scolastico (p.terra) dotato di alloggio al secondo piano e di piano sottotetto aerato; è stato poi convertito ad uso esclusivamente scolastico.</i>												DESCRIZIONE	
Proprietà		X	Pubblica comunale									PROPRIETA'	
			Pubblica altro ente										
			Privata										
Convenzione			SI					NO			PROGRAMMAZIONE		
Note													
<input type="checkbox"/>	Nuova attuazione												
<input checked="" type="checkbox"/>	Ampliamento / Ristrutturazione												
<input type="checkbox"/>	Sola manutenzione												
Note esplicative <i>L'edificio deve essere ristrutturato con l'individuazione di uno spazio per la palestra; possibilità di recupero del sottotetto e di ampliamento verso est. Valutare la possibilità di una permuta con il terreno adiacente per rendere il confine est parallelo all'orientamento del fabbricato.</i>													

Numero	S8	Località <i>Campovico - Piazza Vittoria</i>	Foglio 16	sez I	Mappali 108-109	IDENTIFICAZIONE
Tipologia Categoria	ATTREZZATURE SCOLASTICHE - <i>Scuola Elementare</i>					

